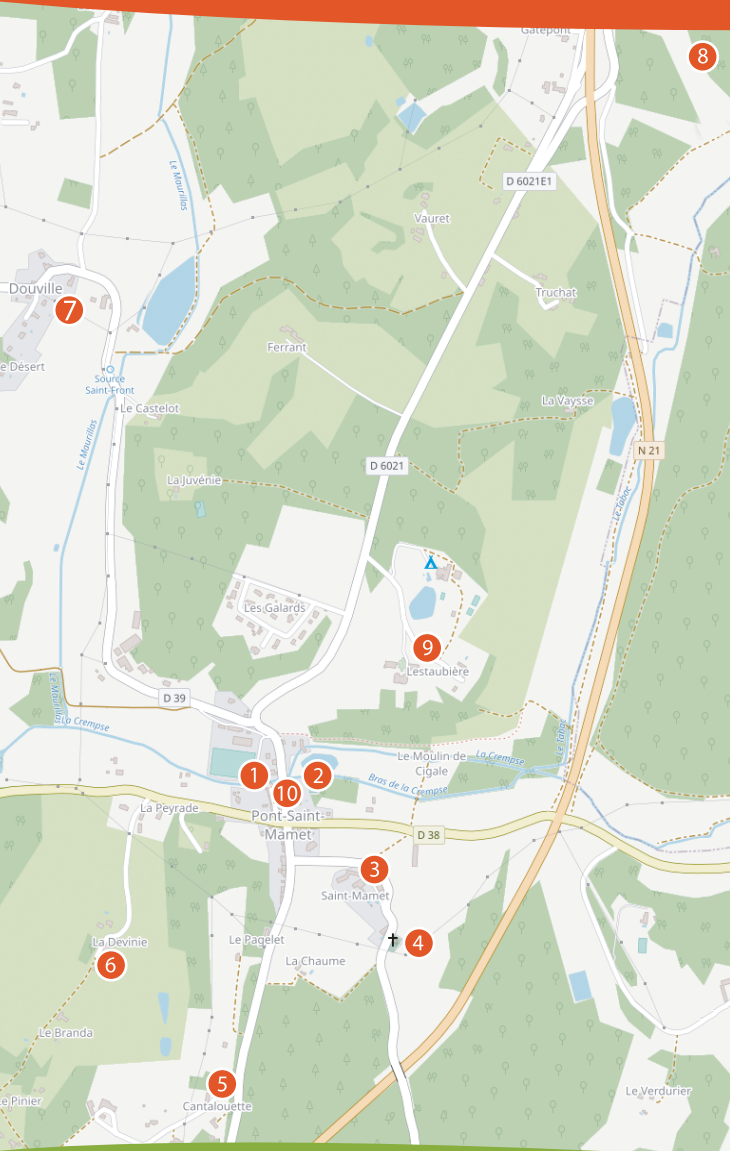


Points de découverte

Le bourg de Douville

A la découverte de Douville



Promenons-nous à Douville !

La mairie de Douville propose 4 chemins de randonnée en plus du circuit IGN 1836 E N°5 « chemin du Dougnou ».

Le GR 654 Est, une des voies de Compostelle passe par la commune de Douville et les pèlerins y trouveront 2 arrêts possibles :

Un dans le petit parc arboré de l'église Saint-Front de Douville et un autre à la Devinie, qui met à la disposition des pèlerins une grande esplanade arborée et une magnifique petite chapelle.

Le saviez-vous ?

Charles Sanchez, dans son Inventaire des phénomènes souterrains du département de la Dordogne, signale la présence de 8 cluzeaux et souterrains. Le plus remarquable est la grotte de Roussille, grotte naturelle humide avec stalactites et stalagmites. Située sous le château de Roussille, elle possède une galerie principale de 57 m et des galeries adjacentes. Des silex, poteries et ossements d'animaux y ont été découverts lors des explorations effectuées en 1960 et 1964.

- | | |
|---------------------|-------------------------|
| 1 Lavoir | 6 Chemin de compostelle |
| 2 Crempse | 7 Eglise de St Front |
| 3 Chartreuse | 8 Ruines de Roussille |
| 4 Chapelle St Mamet | 9 Lestaubière |
| 5 Vierge | 10 Mairie |

Remerciements

Monsieur Arnaud Juncker, maire de la commune de Douville.
Madame Évelyne Moulinier, première adjointe au maire.



Parcourez les chemins escarpés avec Picatao



Présentation

La commune de Douville, située entre Périgueux et Bergerac, compte 469 habitants. En occitan, son nom est Dovila : la villa (domaine agricole) de Deudo (nom de personne d'origine germanique).


C'est un village rural actif, carrefour d'échanges et de rencontres, fort de son école et de sa poste, située dans la mairie. On y trouve aussi une épicerie-boulangerie, une coiffeuse, un garage automobile, deux campings modernes 3*, un hôtel-restaurant et des hébergements saisonniers. L'activité économique se répartit entre artisanat, petits commerces, PME, activités tertiaires et agricoles.



Histoire

La commune s'articule depuis très longtemps autour de 4 axes de circulation connus :

- 1- l'ancienne voie romaine qui longe la vallée de la Crempse, de Mussidan à Beauregard-et-Bassac jusqu'à Vergt ;
- 2- l'axe qui relie Villambard à Bergerac ;
- 3- l'axe nord-sud allant de Périgueux à Bergerac : la via lemoncensis, un chemin jacquaire (de Saint-Jacques-de-Compostelle) sur la voie de Vézelay passant par Le Pont-Saint-Mamet ;
- 4- l'axe allant de Vergt à Grignols, ou Chemin de Saint-Louis.



La Crempse

La Crempse est un cours d'eau de 1re catégorie qui traverse la commune d'est en ouest sur 2,5 km. On peut aussi flâner le long de ses 3 affluents qui courent sur 12,5 km : le Mourillas (anciennement le Mourliac), le Tabac (appelé aussi le Sîrei ou le Roussille), et le ruisseau de la Sauvetat.

Lieu Insolite




La fontaine de la Vierge à Cantalouette.



Le patrimoine bâti

* Les moulins

En 1789, la commune compte 6 moulins hydrauliques sur la Crempse et ses affluents, et plus précisément 11 meules tournantes pour le blé et 1 meule pour un moulin à huile.



À ce jour, il reste le petit moulin du Pont, aussi connu sous le nom de Petit Moulin du Pioré, et le moulin de Cigale. Ces bâtisses sont privées et ne se visitent pas.



* Le lavoir

Dans le bourg de Pont-Saint-Mamet, tout à proximité de la Crempse, ce très joli lavoir a été aménagé au cours du milieu du 19e siècle.

* Le château de Roussille

Aujourd'hui en ruine, planté sur un éperon rocheux, son enceinte est toujours visible. On peut voir les restes de ses murs défensifs, d'une tour ronde et d'une courtine, le tout sur un ensemble souterrain. Édifié en 748, on y relève les traces de séjours de Gaulois mais c'est surtout au Ve s° que les Romains construisent les bases d'un vrai château. Au VIIIe s°, il appartiendra à Waïffre, duc d'Aquitaine, puis au XIIIe s°, aux Comtes du Périgord. Durant la guerre de Cent Ans, c'est le repaire de bandes armées qui livreront de terribles assauts contre Périgueux. Vers 1442, l'édifice est donné à Amaury de Bideran, partisan des anglais. Puis, il passe entre les mains de plusieurs familles et sera en copropriété jusqu'à la Révolution.

* La chapelle de Saint Mamet


Les premières traces écrites datent du XIIIe siècle. L'église est accolée au cimetière. La nouvelle cloche de la chapelle fut bénite en 1855 par le curé de Douville. Cette cloche fut donnée par Monsieur de La Martinie qui en devint le parrain ; Madame Brou de Laurière en était la marraine.



* L'église Saint-Front de Douville

Sa date d'édification remonterait à au moins 1286, date de donation à Archambaud III.

Le porche est de style gothique. Le plan est allongé avec une nef unique et un chevet plat. La façade présente un portail en arc brisé à trois voussures, un mur-clocher triangulaire ainsi que deux contreforts en diagonale de part et d'autre. Une petite chapelle, dédiée à la Vierge, est accolée au mur latéral. La travée servant de chœur est voûtée en arête.



* La chartreuse de Saint-Mamet

Cette chartreuse a été construite à la fin du XVIIIe siècle par Pierre Chantegereil de la Marcodie. Elle se compose d'un corps de logis à étage. Couronnées de girouettes, la toiture des travées extérieures est plus haute afin de donner une allure de chartreuse à ce bâtiment de plan rectiligne. Le château de Saint-Mamet est la demeure de la famille de Brou de Laurière. Propriété privée – Ne se visite pas



* Château de Lestaubière

Propriété de la famille Loreilhe, le château se compose d'un corps de logis encadré par 2 tours carrées. Y sont greffées « des ailes en retour ». Cette demeure remonterait au XIIIe siècle. Le château neuf de Lestaubière est construit au XIXe siècle par la famille Canesie.

Aujourd'hui, on peut encore voir le moulin sur le Tabac, le bief et le canal de fuite qui se jettent dans la Crempse. Propriété privée – Ne se visite pas